Детальний план території

обмеженої вулицями Кондрацького, Проектна 1, існуючими територіями житлової садибної забудови та гаражного кооперативу в межах с. Козятин Козятинської міської територіальної громади Хмільницького району Вінницької області

Схема розташування території у планувальній структурі населеного пункту (М 1:5000)

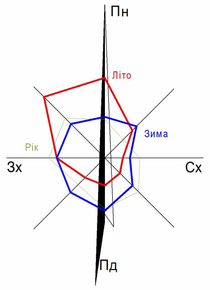

ЗОНИ:

- Г-1 ЗОНА ЗАГАЛЬНОМІСЬКОГО ЦЕНТРУ
- Г-3 НАВЧАЛЬНА ЗОНА
- Г-5 ЛІКУВАЛЬНА ЗОНА
- Г-6 ТОРГОВЕЛЬНА ЗОНА
- Ж-1 ЗОНА САДИБНОЇ ЗАБУДОВИ
- Ж-2 ЗОНА БЛОКОВАНОЇ МАЛОПОВЕРХОВОЇ ЗАБУДОВИ
- Ж-3 ЗОНА ЗМІШАНОЇ БАГАТОКВАРТИРНОЇ ЖИТЛОВОЇ ЗАБУДОВИ ТА ГРОМАДСЬКОЇ ЗАБУДОВИ
- Р-3 РЕКРЕАЦІЙНА ЗОНА ОЗЕЛЕНЕНИХ ТЕРИТОРІЙ ЗАГАЛЬНОГО КОРИСТУВАННЯ
- Р-5 ЗОНА ЗЕЛЕНИХ НАСАДЖЕНЬ СПЕЦПРИЗНАЧЕННЯ
- ТР-1 ЗОНА ТРАНСПОРТНОЇ ІНФРАСТРУКТУРИ
- ТР-2 ЗОНА ТРАНСПОРТНОЇ ІНФРАСТРУКТУРИ
- ІН-2 ЗОНА ІНЖЕНЕРНОЇ ІНФРАСТРУКТУРИ
- КС-3 ЗОНА РОЗМІЩЕННЯ ОБ'ЄКТІВ 3-КЛАСУ САНІТАРНОЇ КЛАСИФІКАЦІЇ
- КС-5 ЗОНА РОЗМІЩЕННЯ ОБ'ЄКТІВ 5-КЛАСУ САНІТАРНОЇ КЛАСИФІКАЦІЇ
- В-5 ЗОНА ПІДПРИЄМСТВ V КЛАСУ ШКІДЛИВОСТІ
- С СПЕЦІАЛЬНА ЗОНА
- СВ-1 ЗОНА ЗЕМЕЛЬ СІЛЬСЬКОГОСПОДАРСЬКОГО ПРИЗНАЧЕННЯ
- СВ-2 ЗОНА ЗЕМЕЛЬ СІЛЬСЬКОГОСПОДАРСЬКИХ ПІДПРИЄМСТВ, УСТАНОВ ТА ОРГАНІЗАЦІЙ
- ІК ЗОНА ЗЕМЕЛЬ ІСТОРИКО-КУЛЬТУРНОГО ПРИЗНАЧЕННЯ
- ВОДНИЙ ОБ'ЄКТ

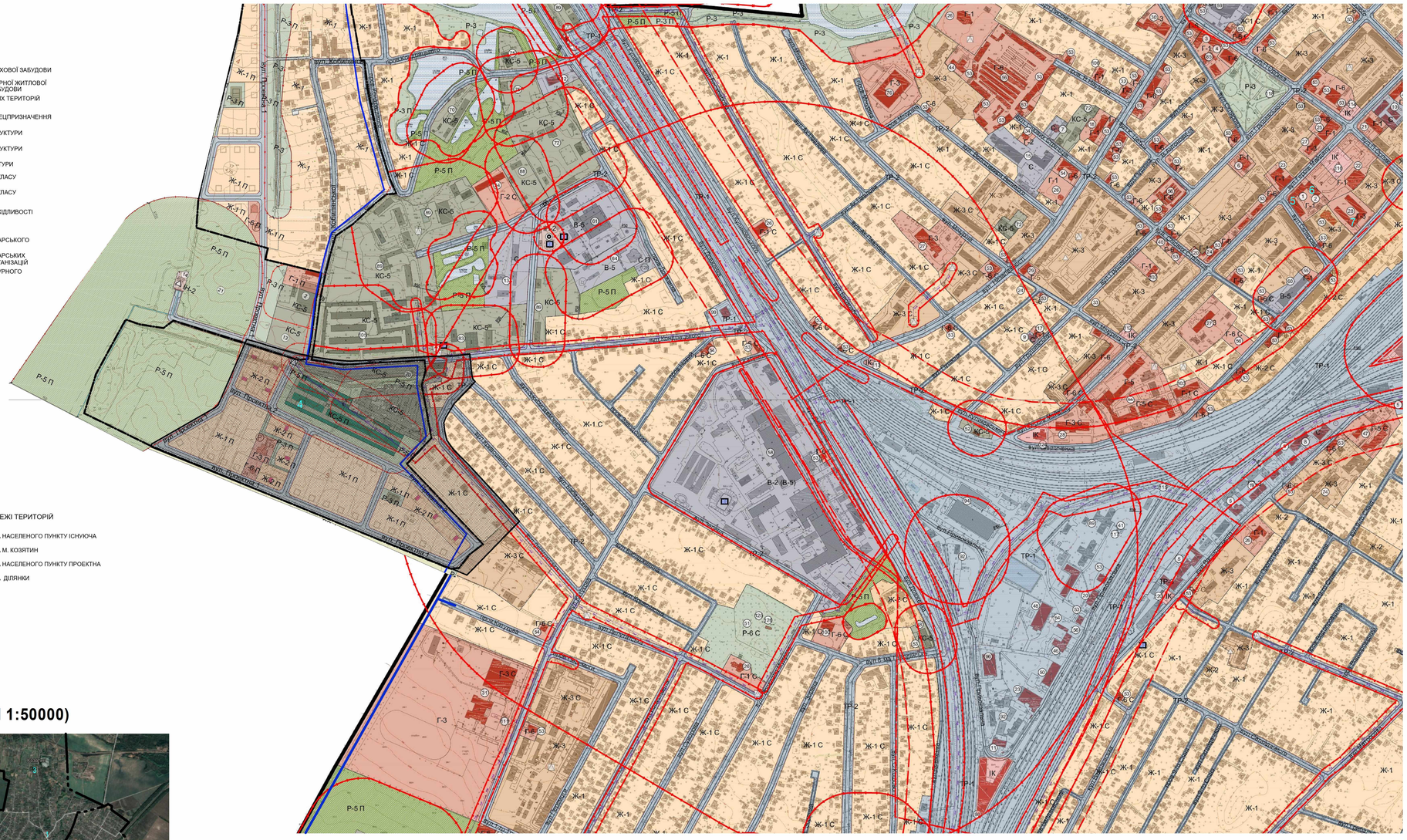

УМОВНІ ПОЗНАЧЕННЯ:

ІНЖЕНЕРНЕ ОБЛАДНАННЯ ТЕРИТОРІЇ:

- ПОВІТРЯНА ЛІНІЯ ЕЛЕКТРОПЕРЕДАЧ (10 кВ)
- МЕРЕЖА НАПІРНОЇ КАНАЛІЗАЦІЇ
- МЕРЕЖА ГАЗОПРОВОДУ ВИСОКОГО ТИСКУ
- КОМПЛЕКТНА ТРАНСФОРМАТОНА ПІДСТАНЦІЯ (КТП)
- ГАЗОРОЗПОДІЛЬЧИЙ ПУНКТ (ГРП, ШРП)
- ВОДОНАПІРНА БАШТА
- ПОЖЕЖНИЙ РЕЗЕРВУАР

ПЛАНУВАЛЬНІ ОБМЕЖЕННЯ:

- ОХОРОННА ЗОНА
- САНІТАРНО-ЗАХИСНА ЗОНА
- ПРИБЕРЕЖНА ЗАХИСНА СМУГА
- 1 ПОЯС САНІТАРНОЇ ОХОРОНИ
- ОХОРОННА ЗОНА ПАМ'ЯТОК КУЛЬТУРИ
- ЗОНА РЕГУЛЮВАННЯ ЗАБУДОВИ
- ЛІНІЯ РЕГУЛЮВАННЯ ЖИТЛОВОЇ ЗАБУДОВИ

АДМІНІСТРАТИВНІ МЕЖІ ТЕРИТОРІЙ

- МЕЖА НАСЕЛЕНОГО ПУНКТУ ІСНУЮЧА
- МЕЖА М. КОЗЯТИН
- МЕЖА НАСЕЛЕНОГО ПУНКТУ ПРОЕКТНА
- МЕЖА ДІЛЯНКИ

Ситуаційна схема (М 1:50000)

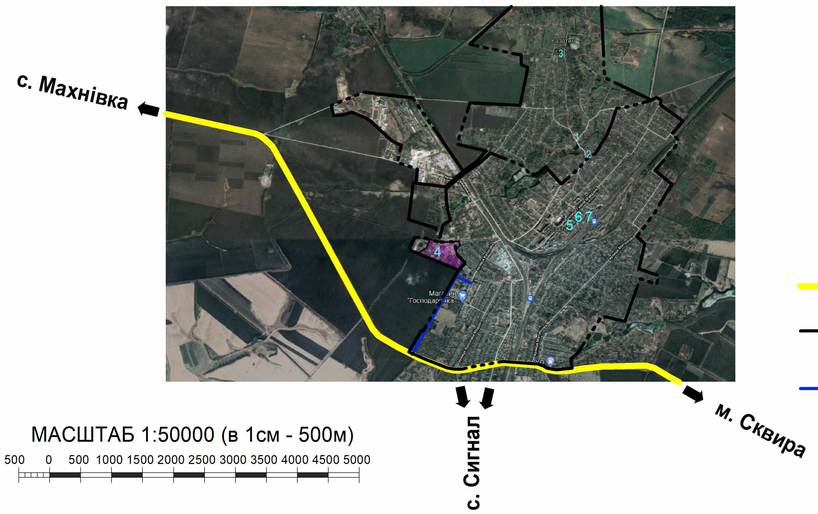

МАСШТАБ 1:50000 (в 1см - 500м)

500 0 500 1000 1500 2000 2500 3000 3500 4000 4500 5000

Умовні позначення до ситуаційної схеми:

- національна автодорога Н-02 "/М-06/-Кременець-Біла Церква-Ржищів-Канів-Софіївка"
- межа м. Козятин, с. Козятин
- територія розроблення детального плану
- транспортне сполученя земельної ділянки для розроблення детального плану території з вул. Білоцерківська (Н-02 "/М-06/-Кременець-Біла Церква-Ржищів-Канів-Софіївка") та пров. Катукова

Експлікація будівель та споруд

Номер на плані	Найменування	Примітки
1	Сільська рада	існ.
2	Пожежне депо на 8 автомобілів	існ.
3	Фельдшерсько-акушерський пункт	існ.
4	Дошкільний навчальний заклад	проект.
5	Районна рада, міська рада	існ.
6	Райдерж адміністрація	існ.
7	Загальноосвітня школа	існ.

МАСШТАБ 1:5000 (в 1см - 50м)

50 0 50 100 150 200 250 300 350 400 450 500

Примітки:

а) Графічні матеріали даного аркуша виконані на підоснові основного креслення проекту генерального плану та плану зонування с. Козятин Козятинської сільської ради Козятинського району Вінницької області та генерального плану та плану зонування м. Козятин Вінницької області, розроблено НВПП "Анкор" (м. Вінниця).

Зм.	Кіл.уч.	Арк.	№док.	Підпис	Дата	0421-ДПТ			
						Детальний план території обмеженої вулицями Кондрацького, Проектна 1, існуючими територіями житлової садибної забудови та гаражного кооперативу в межах с. Козятин Козятинської міської територіальної громади Хмільницького району Вінницької області			
ГАП		Мальований			09.21	Детальний план території	Стадія	Аркуш	Аркушів
Н.контроль		Герій			09.21		ДПТ	1	7
Перевірив		Мальований			09.21	Схема розташування території у планувальній структурі населеного пункту (М 1:5000)	ТОВ "АПЛАН"		
Розробив		Мальований			09.21				
Розробив		Герій			09.21				

Інв. № оригінала | Підпис і дата | Зам. інв. №