Детальний план території

обмеженої вулицями Кондрацького, Проектна 1, існуючими територіями житлової садибної забудови та гаражного кооперативу в межах с. Козятин Козятинської міської територіальної громади Хмільницького району Вінницької області

Проектний план (М 1:1000)

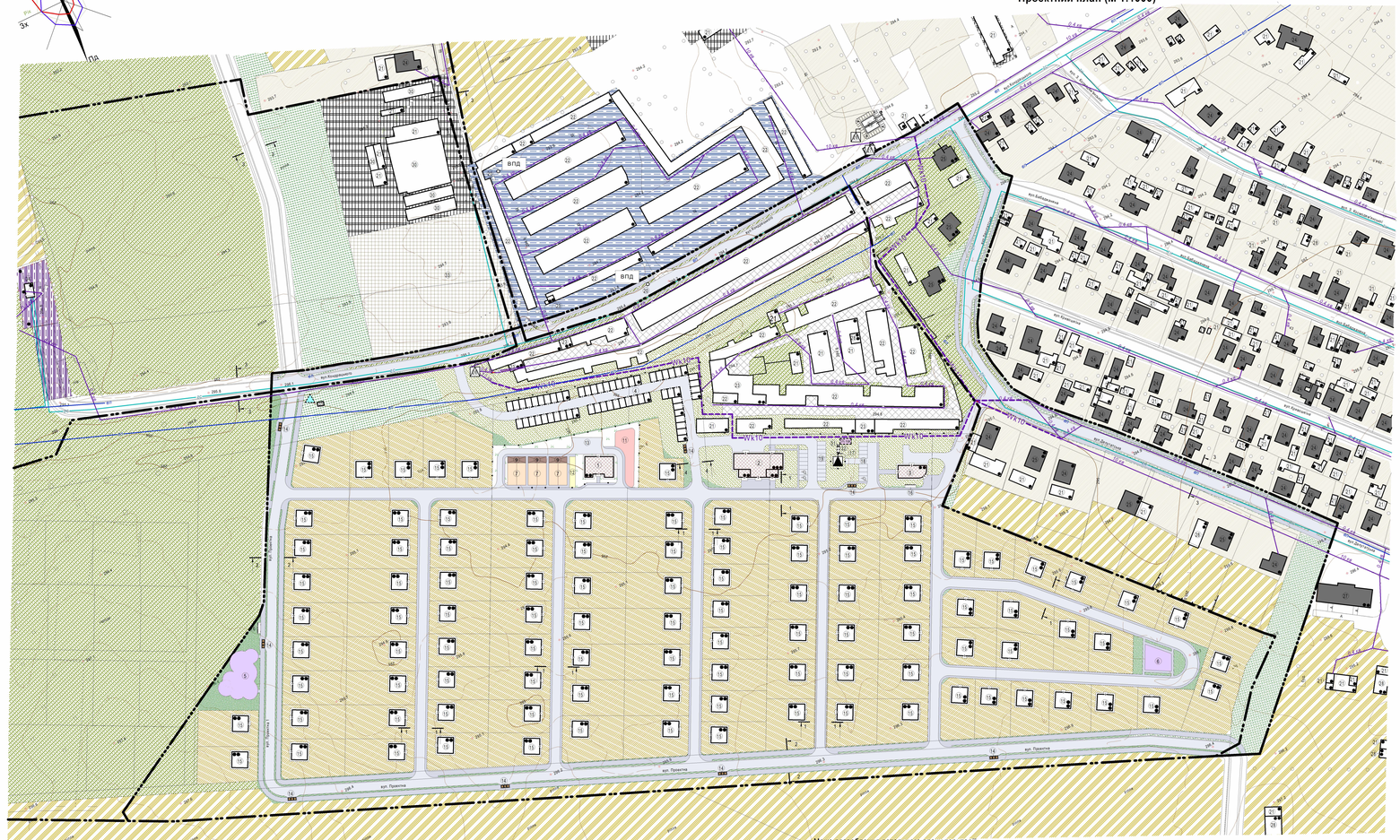

Межа розроблення детального плану території частково співпадає з межею населеного пункту

Умовні позначення

Існуючі	Проектні	Назва
МЕЖІ ТА ФУНКЦІОНАЛЬНЕ ЗОНУВАННЯ ТЕРИТОРІЙ (ЗЕМЕЛЬНИХ ДІЛЯНОК)		
		Межа населеного пункту
		Межа розроблення детального плану території
		Межа земельної ділянки
		Дорога,вулиця,проїзд: а) асфальт. б) тротуар. в) щебінь
		Територія сільськогосподарського призначення
		Територія садівничих масивів
		Територія зелених насаджень спеціального користування
		Територія зелених насаджень загального користування
		Територія зелених насаджень обмеженого користування
		Територія комунальних об'єктів
		Територія виробничого призначення
		Територія інженерної інфраструктури
		Територія транспортної інфраструктури
БУДІВЛІ ТА СПОРУДИ		
		Житловий будинок
		Нежитловий будинок
		Громадська будівля
		Огорожа
		Контейнери для збору сміття
МАГІСТРАЛЬНІ ІНЖЕНЕРНІ МЕРЕЖІ (СПОРУДИ)		
10 кв		Повітряна лінія електропередач 10 кВ
0.4 кв		Повітряна лінія електропередач 0,4 кВ
	Wk10	Кабельна лінія електропередач 10 кВ
	ГВ	Підземний газопровід високого тиску
	ГС	Підземний газопровід середнього тиску
	ГН	Підземний газопровід низького тиску
	ВП	Господарсько-питний водопровід
ВПД		Водозабірна споруда з підземного вододжерела
		Комплексна трансформаторна електропідстанція
	ОС пов	Очисні споруди поверхневих стічних вод
		Газорозподільний пункт (ГРП)

Експлікація будівель та споруд

Номер на плані	Найменування	Поверховість	Площа забудови, м	Кільк.	Примітки
1.	Дошкільний навчальний заклад на 60 місць	2	219,00	1	проект.
2.	Торгівельно-офісна будівля	2-3	435,00	1	проект.
3.	Магазин	2	138,63	1	проект.
4.	Збльоковані індивідуальні гаражі (60 шт.)	1	1440,00	1	проект.
5.	Майданчик для занять фізкультурою	-	515,13	1	проект.
6.	Майданчик для ігор дітей дошкільного і молодшого шкільного віку	-	225,50	1	проект.
7.	Груповий майданчик	-	161,00	3	проект.
8.	Газорозподільний пункт (ГРП)	-	-	1	існ.
9.	Тіньовий навіс	-	46,00	3	проект.
10.	Газорозподільний пункт (ГРП)	-	-	1	проект.
11.	Фізкультурний майданчик	-	274,52	1	проект.
12.	Зона юних натуралістів	-	48,00	1	проект.
13.	Господарська зона	-	101,50	1	проект.
14.	Майданчик для контейнерів збору сміття	-	13,34	8	проект.
15.	Садибний будинок	2	100,00	99	проект.
16.	Майданчик для стоянки велосипедів	-	14,34	2	проект.
17.	Комплексна трансформаторна електропідстанція	-	-	1	проект.
18.	Майданчик для паркування легкових транспортних засобів на 8 парко-місць	-	115,50	1	проект.
19.	Майданчик для паркування легкових транспортних засобів на 17 парко-місць	-	244,75	1	проект.
20.	Колодязь для технічних потреб	-	-	1	існ.
21.	Нежитлова будівля	1	-	144	існ.
22.	Збльоковані кооперативні гаражі	1	-	-	існ.
23.	Збльоковані кооперативні гаражі	2	-	-	існ.
24.	Житловий будинок	1	-	84	існ.
25.	Житловий будинок	2	-	6	існ.
26.	Комплексна трансформаторна електропідстанція	-	-	2	існ.
27.	Багатоквартирний житловий будинок	2	-	1	існ.
28.	Нежитлова будівля	2	-	5	існ.
29.	Підземне водосховище	-	-	1	існ.
30.	Теплиця	-	-	5	існ.
31.	Очисні споруди поверхневих стічних вод ВІОТАЛ	-	3,14	1	проект.
32.	Резервуар очищених стоків	-	12,00	1	проект.
33.	Комунальне господарство (розсадник)	-	-	1	проект.

Проїзд (1-1)
М 1:100

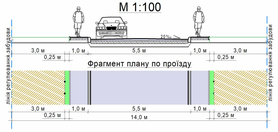

Проїзд (2-2)
М 1:100

Проїзд (3-3)
М 1:100

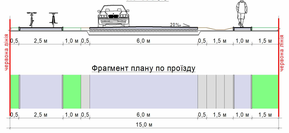

Проїзд (4-4)
М 1:100

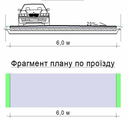

МАСШТАБ 1:1000 (в 1см - 10м)

10 0 10 20 30 40 50 60 70 80 90 100

Примітки:

а) Детальний план території не є та не може бути підставою для видачі на основі нього і з посиланням на нього будь-яких документів дозвільного характеру (в тому числі містобудівних умов та обмежень для проектування об'єктів будівництва), погоджень (в тому числі проектів землеустрою) та інших документів щодо об'єктів нерухомого майна (земельних ділянкок, будівель і споруд тощо), розташованих за межею розроблення детального плану території (на території прилеглій до тієї, що планується, відповідно до п. 5.6 ДБН Б.1.1-14:2012 "Склад та зміст детального плану території")

Зм	Кіл.уч.	Арк.	№док.	Підпис	Дата	0421-ДПТ			
						Детальний план території обмеженої вулицями Кондрацького, Проектна 1, існуючими територіями житлової садибної забудови та гаражного кооперативу в межах с. Козятин Козятинської міської територіальної громади Хмільницького району Вінницької області			
ГАП		Мальований			09.21	Детальний план території	Стадія	Аркуш	Аркушів
Н.контроль		Герій			09.21		ДПТ	3	7
Перевірив		Мальований			09.21	Проектний план (М 1:1000)	ТОВ "АПЛАН"		
Розробив		Мальований			09.21				
Розробив		Герій			09.21				

Інв. № дубл. | Підпис і дата | Взам. інв. №